



# REGIÓN DEL MAULE

## SÍNTESIS GEOGRÁFICA DE LA REGIÓN DEL MAULE

### SITUACIÓN

Esta región se enmarca entre los 34° 41' y 36° 33' de latitud Sur, y entre los 70° 20' de longitud Oeste y el Océano Pacífico. Su capital regional es la ciudad de Talca, localizada a 35° 26' de latitud Oeste, a orillas del río Claro.

### LÍMITES GENERALES

**Norte**, la Región del Libertador General Bernardo O'Higgins, destacando los siguientes accidentes de tipo geográfico-físicos, de mar a cordillera: paralelo astronómico del trigonométrico cerro Pantanillos, estero Las Garzas, estero San Pedro de Alcántara, línea de cumbres que limita por el oriente la hoya de la quebrada Rarín, línea de cumbres que limita por el sur la hoya del estero San Pedro de Alcántara, línea de cumbres que limita por el poniente la hoya del estero Nilahue, linderos prediales, estero Los Negros, línea de cumbres que limita por el sur y oriente la hoya del estero Las Palmas o Quiahue, línea de cumbres, linderos prediales, estero Chimbarongo, quebrada Las Cortaderas hasta su origen y línea de cumbres que limita por el sur la hoya del río Tinguiririca hasta la frontera con la República Argentina; **Este**, la República de Argentina; **Sur**, la Región del Bío-Bío, destacando los siguientes accidentes de tipo físico-geográficos, línea de cumbres que limita por el Norte la hoya del río Ñuble, río Perquillauquén, río Viejo Perquillauquén, río Ñiquén, linderos prediales estero Virquinco, estero Colomávida, estero Michai o Pichimávida, linderos predial, estero La Raya, estero Huedque, quebrada Pichihuedque, línea recta, quebrada La Zanja, linderos prediales y estero Tregualemu hasta su desembocadura en el Océano Pacífico; **Oeste**, el Océano Pacífico.

### SUPERFICIE

De acuerdo a mediciones efectuadas por el Instituto Geográfico Militar (I.G.M.), cuenta con una superficie de 30.296,1 km<sup>2</sup>. lo que representa el 4% de Chile Americano e Insular.

### RELIEVE

En esta región destacan las siguientes formas de relieve de mar a cordillera: Planicies Litorales, Cordillera de la Costa, Depresión Intermedia, Precordillera y Cordillera de Los Andes.

**Planicies Litorales:** En general la línea costera se presenta mixta, alternándose extensas playas de acumulación arenosa y sectores acantilados. Entre el río Mataquito y el río Maule se encuentran planicies litorales de más de 5 km de ancho, donde se asientan algunos centros urbanos de cierta importancia, tales como Constitución, Chanco e Iloca.

**Cordillera de la Costa:** al sur del río Mataquito la Cordillera de la Costa se presenta en dos alineamientos principales, dejando entre ellos la fosa del estero Los Puercos. El alineamiento más occidental de esta cordillera presenta altitudes por bajo los 700 m, en cambio el frente oriental adquiere el aspecto de un muro, alcanzando altitudes hasta 838 m. La disposición que adquieren estos dos frentes cordilleranos convierte a toda el área costera comprendida entre los ríos Mataquito y Maule en un complejo orográfico que dificulta las comunicaciones entre la Depresión Intermedia y la costa. Al sur del río Maule la Cordillera de la Costa se desplaza hacia el oeste casi tocando el litoral.

**Depresión Intermedia:** Se presenta en forma de cono, estrecha en la parte norte y se va ampliando en la medida que se avanza en latitud; así por ejemplo, frente a Molina alcanza un ancho medio de 20 km mientras que en Linares es de 42 km, su aspecto es el de una planicie suavemente ondulada, plana en algunos sectores e intensamente regada, bajo condiciones de clima y suelo que han favorecido desde muy temprano una activa ocupación antrópica. Los ríos llegan a la Depresión Intermedia desde la Cordillera de los Andes y orientan sus lechos, de variadas disposiciones, de acuerdo a la potencia y desarrollo de los campos aluviales que ellos mismos han construido. La cuenca de Cauquenes, geomorfológicamente se le clasifica como de tipo granítico, marginal inserta en la Depresión Intermedia, adosada al borde oriental de la Cordillera de la Costa, presentándose cerrada al Oeste por estribaciones desprendidas del cerro Name, sólo mantiene una estrecha comunicación con la costa a través del abra de regresión del estero Tutuvén, hacia el este, las acciones de aplanamiento y relleno de los ríos

## DIVISIÓN POLÍTICO ADMINISTRATIVA Y CENSAL 2007

Cauquenes y Perquillauquén han facilitado las comunicaciones en esta dirección. En esta cuenca se asienta la ciudad de igual nombre, centro urbano de importancia regional.

**Precordillera:** De origen sedimentario, se orienta en el sentido Norte-Sur superando el límite regional (420 km de extensión y ancho medio de 30 a 45 km). Conocida como La Montaña, es un territorio de difícil topografía por sus laderas abruptas y ríos encajonados. Dentro de esta forma de relieve se han detectado manifestaciones tectónicas y algunos alineamientos de fallas que han originado secuencias hidrotermales, tales como las Termas de Panimávida. La Montaña a lo largo de toda su extensión presenta elevaciones que fluctúan entre 300 y 850 m.

**Cordillera de los Andes:** Se presenta de menor altitud con respecto a regiones más septentrionales siendo el promedio inferior a 4.000 m, a medida que se avanza en latitud esta situación se acentúa. El volcanismo en esta región se hace presente con los volcanes Peteroa (4.090 m), Descabezado Grande (3.830 m), Descabezado Chico (3.250 m), Quizapu (3.050 m) y Cerro Azul (3.810 m). Entre los cerros destacan San Francisco, Campanario, Pellado, Castemos y Nevado Longaví.

### CLIMA

El clima imperante de forma genérica en esta región, es de tipo mediterráneo, con algunas variaciones producto del aumento de latitud y la menor altitud que presenta el relieve. En Talca aún prevalece una estación seca prolongada y una lluviosa corta (Csb2)<sup>1\*</sup>, alcanzando las precipitaciones a 716,3 mm de promedio anual, con una temperatura anual de 14,8°; 0,8°C más que en Santiago, no obstante, de encontrarse a unos 300 km más al sur. Además se aprecia una notable diferencia entre la Costa, la Depresión Intermedia y la Cordillera de Los Andes. Es así como en Constitución las precipitaciones alcanzan un promedio de 990 mm anuales, en Talca 716 mm y en el sector andino sobre 2.000 mm anuales. Las localidades situadas en la costa presentan oscilaciones térmicas diarias y anuales moderadas; así en Constitución son de 8°C de amplitud media anual, Talca presenta ciertos rasgos de continentalidad con una amplitud media anual de 13,6°C. En la Cordillera de Los Andes predomina el clima de altura, con abundantes precipitaciones y nevazones invernales.

### HIDROGRAFÍA

En esta región comienza a manifestarse en la alimentación fluvial la transición del régimen nivoso al nivopluvial, debido a la importancia que adquieren las lluvias y el descenso en altitud que experimenta la Cordillera de Los Andes. Los ríos más importantes que drenan esta región son el Mataquito y el Maule. El río Mataquito está formado por la confluencia de los ríos Teno y Lontué, tiene un gasto medio de 53 m<sup>3</sup>/seg y su hoya hidrográfica posee una superficie aproximada de 6.050 km<sup>2</sup>.

El río Maule, el más importante de la región, nace en la laguna de igual nombre; está conformado por los ríos Puelche, La Invernada, Melado, Claro y Loncomilla; tiene un gasto medio de 380 m<sup>3</sup>/seg y su hoya hidrográfica es de aproximadamente 19.040 km<sup>2</sup>. Este río colector presenta un régimen mixto con dos crecidas anuales, una provocada por el derretimiento de nieves y la otra por las abundantes lluvias invernales. Caso interesante lo constituye el río Purapel, que naciendo de Constitución, escurre hacia el este y entrega sus aguas al río Loncomilla.

### VEGETACIÓN

Esta región se inscribe dentro de la zona mesomórfica, siendo su formación más característica el espino; su aspecto más típico lo presenta en la Depresión Intermedia, formando los llamados espinales. El aspecto general de la estepa de espino es el de una maraña más o menos abierta de árboles y arbustos espinudos, con una cubierta herbácea rica en hierbas de vivencia primaveral. El elemento arborescente dominante es el espino asociado con arbustos y árboles de modesta talla, entre los que podemos citar el trevo, quillay, palqui, boldo, romerillo, guayacán y litre. El tapiz herbáceo está compuesto por numerosas gramíneas pertenecientes a los géneros Stipa, Bromus, Nassella y Melica.

**Bosque Transicional o Maulino:** La Cordillera de la Costa presenta una formación de carácter boscoso donde se confunden dos o más comunidades vegetales. Aunque el área de esta formación tiene una estación seca estival marcada, dispone de mayores lluvias que las situadas inmediatamente más al norte y al este. A lo anterior se agrega la presencia de las neblinas oceánicas. Los árboles principales son el roble, roble maulino, lingue, olivillo, canelo, laurel, mañío hembra y mañío macho. El estrato de árboles pequeños en el interior del bosque está formado por peumo, quillay, litre, etc. Los principales arbustos que intervienen en esta formación son el espino negro, el maqui y en el estrato herbáceo predomina la murtilla.

**Matorral Sub-Andino:** Se ubica en los faldeos cordilleranos entre los 600 m y 1.300 m de altitud; los principales arbustos de esta asociación son el trevo, guayacán, molle y palqui. A estas especies podemos agregar algunas de crecimiento arbóreo, tales como el quillay, litre, peumo, además, un tapiz vegetal que cubre el estrato en primavera.

---

<sup>1</sup> \* Clasificación climática de Köppen

## DIVISIÓN POLÍTICO ADMINISTRATIVA Y CENSAL 2007

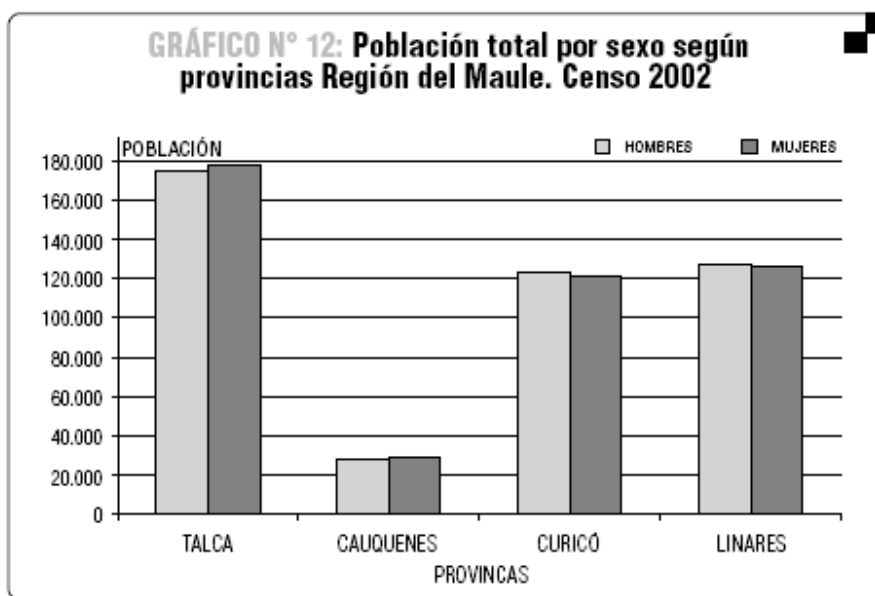
Bosque Abierto Andino: Entre 600 m y 1.200 m por la pendiente externa de Los Andes, se desarrolla un bosque mixto bastante rico en especie, en la cual el roble, coihue y olivillo se presentan formando asociaciones importantes. Este bosque cubre áreas discontinúas, desarrollándose en aquellos sitios donde encuentra condiciones favorables. En las áreas de menor altura dominan especies arbóreas tales como lingue, romerillo, litre y una cubierta herbácea inferior compuesta por una asociación de especies.

### POBLACIÓN

Según el XVII Censo Nacional de Población y VI de Vivienda, esta región registró una población de 908.097 habitantes, representando el 6% de la población nacional, con una densidad de 30 habitantes/km<sup>2</sup>, en la región.

La población regional tiene una tendencia a localizarse en la Depresión Intermedia, valorizada por la riqueza de sus potenciales agropecuarios, distinguiéndose con cierta claridad tres complejos que son Curicó-Lontué-Molina; Talca-San Clemente-San Javier-Linares y Parral.

El poblamiento andino en esta región es reducido, destacando en el área precordillerana, algunos centros tales como Colbún y Panimávida. La ocupación costera no ha tenido un fuerte desarrollo, destacando sólo algunos centros poblados tales como Constitución, Chanco, Iloca y Pelluhue. En materia de género (Gráfico N° 12), la Región del Maule, presenta 49,9% de hombres y 50,1% de mujeres. En el desglose por provincia la situación se presenta similar, es así como en las Provincias de Talca y Cauquenes las mujeres representan el 50,5% y 50,3%, respectivamente; situación contraria ocurre en las Provincias de Curicó y Linares donde los hombres constituyen 50,3% y 50,02%, respectivamente.



FUENTE: Censo 2002, INE

Respecto a la variación intercensal 1992-2002, según el Cuadro N°18, la región presenta un crecimiento del 8,6%. En cuanto a las provincias, aquellas que presentan un mayor crecimiento son Talca y Curicó con 12,4% y 10,6%, respectivamente. En tanto, las provincias de Cauquenes y Linares presentan un crecimiento menor, siendo 3,3% y 3,12%.

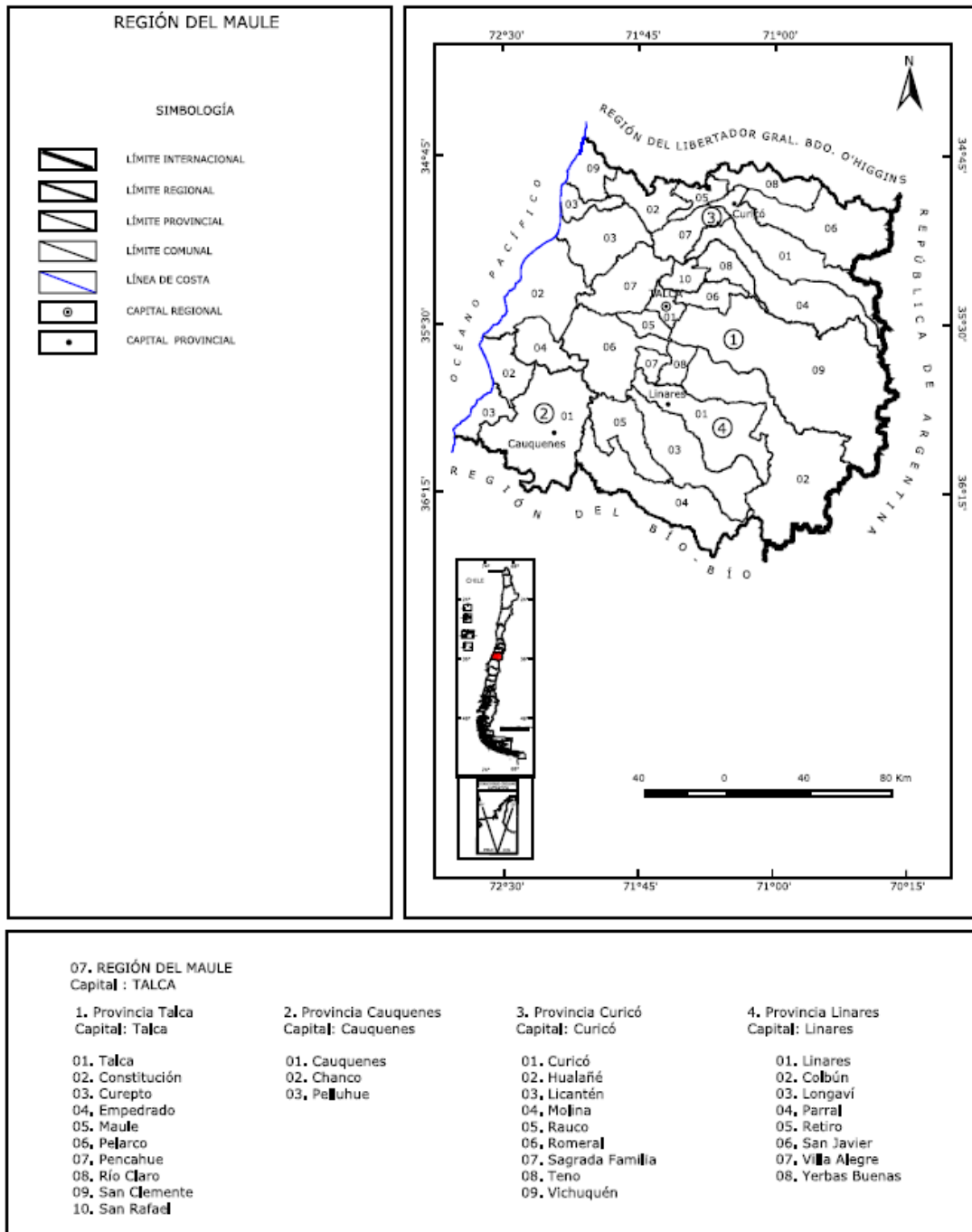
DIVISIÓN POLÍTICO ADMINISTRATIVA Y CENSAL 2007

CUADRO N° 18: POBLACIÓN Y VIVIENDA SEGÚN PROVINCIAS Y COMUNAS CENSOS 1992 Y 2002

CUT	REGIÓN, PROVINCIAS Y COMUNAS	Población		Viviendas	
		1992	2002	1992	2002
07	REGIÓN DEL MAULE	836.141	908.097	209.231	278.192
1	PROVINCIA TALCA	313.951	352.966	79.068	107.855
07101	Comuna Talca	171.287	201.797	42.015	60.320
07102	Comuna Constitución	40.340	46.081	11.041	14.239
07103	Comuna Curepto	12.285	10.812	3.492	3.926
07104	Comuna Empedrado	4.554	4.225	1.193	1.433
07105	Comuna Maule	13.769	16.837	3.566	5.379
07106	Comuna Pelarco	7.648	7.266	1.787	2.241
07107	Comuna Penco	7.854	8.315	2.170	2.547
07108	Comuna Río Claro	12.591	12.698	3.003	3.859
07109	Comuna San Clemente	36.414	37.261	8.991	11.521
07110	Comuna San Rafael	7.209	7.674	1.810	2.390
2	PROVINCIA CAUQUENES	55.242	57.088	16.104	20.004
07201	Comuna Cauquenes	40.279	41.217	11.218	13.558
07202	Comuna Chanco	9.492	9.457	2.334	2.813
07203	Comuna Pelluhue	5.471	6.414	2.552	3.633
3	PROVINCIA CURICÓ	220.657	244.053	54.672	73.198
07301	Comuna Curicó	104.113	119.585	24.675	34.775
07302	Comuna Hualañé	9.298	9.741	2.528	3.101
07303	Comuna Licantén	6.345	6.902	2.224	2.894
07304	Comuna Molina	35.674	38.521	8.492	11.033
07305	Comuna Rauco	7.822	8.566	1.988	2.650
07306	Comuna Romeral	11.490	12.707	2.832	3.669
07307	Comuna Sagrada Familia	16.894	17.519	4.102	5.143
07308	Comuna Teno	24.090	25.596	5.663	7.203
07309	Comuna Vichuquén	4.931	4.916	2.168	2.730
4	PROVINCIA LINARES	246.291	253.990	59.387	77.135
07401	Comuna Linares	77.316	83.249	18.089	24.943
07402	Comuna Colbún	16.950	17.619	4.536	5.871
07403	Comuna Longaví	28.018	28.161	6.388	8.204
07404	Comuna Parral	38.067	37.822	9.382	11.680
07405	Comuna Retiro	19.703	18.487	4.674	5.508
07406	Comuna San Javier	35.587	37.793	8.870	11.670
07407	Comuna Villa Alegre	15.150	14.725	3.828	4.553
07408	Comuna Yerbabuena	15.500	16.134	3.620	4.706

FUENTE: Censo 1992 y 2002, INE

# DIVISIÓN POLÍTICO ADMINISTRATIVA Y CENSAL 2007



FUENTE: INE, 2007

DIVISIÓN POLÍTICO ADMINISTRATIVA Y CENSAL 2007

POBLACIÓN Y VIVIENDA, POR ÁREA URBANA Y RURAL. CENSO 2002

REGIÓN, PROVINCIAS, COMUNAS Y DISTRITOS CENSALES	Superficie Km²	Población Censo 2002			Viviendas Censo 2002		
		Total	Urbana	Rural	Total	Urbana	Rural
<b>07 REGIÓN DEL MAULE</b>	<b>30.296,1</b>	<b>908.097</b>	<b>603.020</b>	<b>305.077</b>	<b>278.192</b>	<b>181.067</b>	<b>97.125</b>
<b>1 PROVINCIA TALCA</b>	<b>9.937,8</b>	<b>352.966</b>	<b>266.742</b>	<b>86.224</b>	<b>107.855</b>	<b>79.936</b>	<b>27.919</b>
<b>07101 Comuna Talca</b>	<b>231,5</b>	<b>201.797</b>	<b>193.755</b>	<b>8.042</b>	<b>60.320</b>	<b>57.947</b>	<b>2.373</b>
<b>Distrito Censal</b>							
01 Plaza de Armas	1,1	4.486	4.486	0	1.499	1.499	0
02 Estación	1,4	4.798	4.798	0	1.451	1.451	0
03 Cancha Rayada	1,1	6.193	6.193	0	1.853	1.853	0
04 Hospital	2,5	11.309	11.309	0	3.019	3.019	0
05 Abate Molina	0,7	5.780	5.780	0	1.690	1.690	0
06 Mirador	2,3	19.795	19.795	0	5.269	5.269	0
07 Cooperativa	3,8	29.014	29.014	0	8.714	8.714	0
08 Estadio Fiscal	4,9	12.348	12.348	0	3.392	3.392	0
09 Huilliborgoa	32,1	441	306	135	129	77	52
10 Panguilemo	40,4	2.802	1.819	983	852	527	325
11 HUILQUILEMU	36,9	21.595	19.687	1.908	6.252	5.719	533
12 San Miguel	24,8	26.755	25.817	938	7.196	6.943	253
13 La Florida	4,0	21.774	21.774	0	7.975	7.975	0
14 Lircay	8,9	28.994	28.994	0	9.362	9.362	0
15 Palmira	30,2	2.048	296	1.752	607	77	530
16 Oriente	36,4	3.468	1.142	2.326	979	299	680
99 Rezagados		197	197	0	81	81	0
<b>07102 Comuna Constitución</b>	<b>1.343,6</b>	<b>46.081</b>	<b>37.202</b>	<b>8.879</b>	<b>14.239</b>	<b>11.251</b>	<b>2.988</b>
<b>Distrito Censal</b>							
01 Plaza de Armas	3,3	6.114	6.114	0	1.818	1.818	0
02 Maguillín	34,2	18.099	17.653	446	5.248	5.100	148
03 Estación	53,2	11.683	9.759	1.924	3.190	2.625	565
04 Putú	374,5	3.297	0	3.297	1.200	0	1.200
05 Fichamán	400,1	971	0	971	361	0	361
06 El Mellico	231,8	3.944	2.612	1.332	1.118	714	404
07 Los Pellines	246,5	1.582	676	906	1.187	678	309
99 Rezagados		391	388	3	117	116	1
<b>07103 Comuna Curepto</b>	<b>1.073,8</b>	<b>10.812</b>	<b>3.157</b>	<b>7.655</b>	<b>3.926</b>	<b>1.051</b>	<b>2.875</b>
<b>Distrito Censal</b>							
01 Curepto	51,7	3.744	3.157	587	1.293	1.051	242
02 Calpún	93,2	1.164	0	1.164	512	0	512
03 Constantué	70,2	667	0	667	241	0	241
04 Huenchullamí	197,1	759	0	759	290	0	290
05 Coipué	88,4	204	0	204	74	0	74
06 Gualleco	49,8	624	0	624	238	0	238
07 Tabunco	104,1	431	0	431	148	0	148
08 Manzano	65,6	531	0	531	199	0	199
09 Rapierno	124,2	828	0	828	263	0	263
10 Guaquén	105,1	1.224	0	1.224	419	0	419
11 Hornillos	124,4	636	0	636	259	0	259
<b>07104 Comuna Empedrado</b>	<b>564,9</b>	<b>4.225</b>	<b>2.499</b>	<b>1.726</b>	<b>1.433</b>	<b>853</b>	<b>580</b>
<b>Distrito Censal</b>							
01 Empedrado	86,9	2.643	2.443	200	915	839	76
02 Provoste	205,3	748	56	692	231	14	217
03 Los Manzanos	80,2	407	0	407	115	0	115
04 Puico	108,3	376	0	376	153	0	153
05 Reloca	84,2	45	0	45	18	0	18
99 Rezagados		6	0	6	1	0	1

CONTINUA \*

DIVISIÓN POLÍTICO ADMINISTRATIVA Y CENSAL 2007

POBLACIÓN Y VIVIENDA, POR ÁREA URBANA Y RURAL. CENSO 2002

REGIÓN, PROVINCIAS, COMUNAS Y DISTRITOS CENSALES	Superficie Km²	Población Censo 2002			Viviendas Censo 2002		
		Total	Urbana	Rural	Total	Urbana	Rural
<b>07105 Comuna Maule</b>	<b>238,2</b>	<b>16.837</b>	<b>6.739</b>	<b>10.098</b>	<b>5.379</b>	<b>2.246</b>	<b>3.133</b>
<b>Distrito Censal</b>							
01 Maule	2,3	3.255	3.067	168	1.082	1.029	53
02 Minas	28,7	652	23	629	207	12	195
03 Querquel	58,0	425	0	425	177	0	177
04 Colin	38,5	2.869	0	2.869	854	0	854
05 Unihue	28,3	3.370	2.435	935	1.167	873	294
06 Chacarillas	22,5	2.586	1.123	1.463	740	316	424
07 Duao	22,7	1.499	0	1.499	467	0	467
08 Quiñepeumo	37,2	2.181	71	2.110	685	16	669
<b>07106 Comuna Pelarco</b>	<b>331,5</b>	<b>7.266</b>	<b>1.822</b>	<b>5.444</b>	<b>2.241</b>	<b>577</b>	<b>1.664</b>
<b>Distrito Censal</b>							
01 Pelarco	88,6	3.349	1.822	1.527	1.061	577	484
02 Santa Rita	50,8	2.635	0	2.635	726	0	726
03 Huencuecho	192,1	1.282	0	1.282	454	0	454
<b>07107 Comuna Penco</b>	<b>956,8</b>	<b>8.315</b>	<b>2.037</b>	<b>6.278</b>	<b>2.547</b>	<b>527</b>	<b>2.020</b>
<b>Distrito Censal</b>							
01 Penco	83,5	3.064	2.037	1.027	838	527	311
02 Corinto	61,9	1.363	0	1.363	380	0	380
03 Estero	97,2	754	0	754	220	0	220
04 Tanguao	127,0	743	0	743	329	0	329
05 Batuco	170,2	960	0	960	332	0	332
06 Lito	225,9	787	0	787	248	0	248
07 La Aguada	191,1	624	0	624	200	0	200
<b>07108 Comuna Río Claro</b>	<b>430,5</b>	<b>12.698</b>	<b>2.651</b>	<b>10.047</b>	<b>3.859</b>	<b>836</b>	<b>3.023</b>
<b>Distrito Censal</b>							
01 Cumpeo	119,0	5.114	2.651	2.463	1.550	836	714
02 Monte de Guajardo	9,5	1.968	0	1.968	600	0	600
03 Camarico	44,6	1.364	0	1.364	432	0	432
04 Frutillar	52,0	1.103	0	1.103	348	0	348
05 Peñalor	44,0	2.270	0	2.270	592	0	592
06 Maitenes	71,4	879	0	879	337	0	337
<b>07109 Comuna San Clemente</b>	<b>4.503,5</b>	<b>37.261</b>	<b>13.398</b>	<b>23.863</b>	<b>11.521</b>	<b>3.604</b>	<b>7.917</b>
<b>Distrito Censal</b>							
01 San Clemente	48,5	13.764	12.216	1.548	3.697	3.266	431
02 Ramadillas	29,3	3.614	1.182	2.432	1.044	338	706
03 Santa Elena	38,3	1.858	0	1.858	483	0	483
04 Peumo Negro	48,3	1.044	0	1.044	356	0	356
05 Bajos de Lircay	55,6	1.201	0	1.201	424	0	424
06 Picazo	246,0	821	0	821	276	0	276
07 Rincón	213,3	1.214	0	1.214	412	0	412
08 Vilches	2.215,8	1.486	0	1.486	1.119	0	1.119
09 Curillínque	1.145,3	217	0	217	86	0	86
10 Cerro Colorado	201,1	2.214	0	2.214	736	0	736
11 Maitenes	62,0	2.204	0	2.204	626	0	626
12 Chequén	54,2	2.928	0	2.928	820	0	820
13 Mariposas	89,3	2.981	0	2.981	896	0	896
14 Los Montes	56,5	1.715	0	1.715	546	0	546
<b>07110 Comuna San Rafael</b>	<b>263,5</b>	<b>7.674</b>	<b>3.482</b>	<b>4.192</b>	<b>2.390</b>	<b>1.044</b>	<b>1.346</b>
<b>Distrito Censal</b>							
01 San Rafael	137,1	5.570	3.482	2.088	1.685	1.044	641
02 Pangue	126,4	2.104	0	2.104	705	0	705

CONTINUA

DIVISIÓN POLÍTICO ADMINISTRATIVA Y CENSAL 2007

POBLACIÓN Y VIVIENDA, POR ÁREA URBANA Y RURAL. CENSO 2002

REGIÓN, PROVINCIAS, COMUNAS Y DISTRITOS CENSALES	Superficie Km²	Población Censo 2002			Viviendas Censo 2002		
		Total	Urbana	Rural	Total	Urbana	Rural
<b>2 PROVINCIA CAUQUENES</b>	<b>3.027,2</b>	<b>57.088</b>	<b>38.660</b>	<b>18.428</b>	<b>20.004</b>	<b>13.293</b>	<b>6.711</b>
<b>07201 Comuna Cauquenes</b>	<b>2.126,3</b>	<b>41.217</b>	<b>30.771</b>	<b>10.446</b>	<b>13.558</b>	<b>9.602</b>	<b>3.956</b>
<b>Distrito Censal</b>							
01 Plaza de Armas	0,9	1.549	1.549	0	532	532	0
02 Regimiento	2,1	3.188	3.188	0	917	917	0
03 Arturo Prat	2,7	7.565	7.565	0	2.342	2.342	0
04 Independencia	1,9	1.272	1.272	0	343	343	0
05 Los Estanques	2,7	3.687	3.687	0	1.182	1.182	0
06 Barrio Estación	111,9	8.220	7.556	664	2.653	2.394	259
07 El Bordo	49,0	289	0	289	100	0	100
08 Caracol	76,3	567	132	435	195	43	152
09 Pedernales	124,8	328	0	328	117	0	117
10 Sauzal	294,7	1.341	0	1.341	505	0	505
11 Quella	166,6	902	0	902	375	0	375
12 Pociillas	158,5	758	0	758	265	0	265
13 San Antonio	217,3	733	0	733	341	0	341
14 San Manuel	151,4	591	0	591	298	0	298
15 Coronel del Maule	179,7	1.004	0	1.004	364	0	364
16 Pillén	194,7	6.240	4.095	2.145	2.002	1.277	725
17 Las Garzas	246,5	2.518	1.727	791	859	572	287
18 Unihue	144,6	221	0	221	84	0	84
99 Rezagados		244	0	244	64	0	64
<b>07202 Comuna Chanco</b>	<b>529,5</b>	<b>9.457</b>	<b>4.012</b>	<b>5.445</b>	<b>2.813</b>	<b>1.154</b>	<b>1.659</b>
<b>Distrito Censal</b>							
01 Chanco Norte	40,8	1.884	1.746	138	590	531	59
02 Dollimbuta	79,6	1.105	0	1.105	333	0	333
03 Fínotalca	131,3	1.547	0	1.547	485	0	485
04 Batuco	86,1	619	0	619	170	0	170
05 Peralillo	162,4	1.495	0	1.495	427	0	427
06 Chanco Sur	27,3	2.786	2.266	520	792	623	169
99 Rezagados		21	0	21	16	0	16
<b>07203 Comuna Pelluhue</b>	<b>371,4</b>	<b>6.414</b>	<b>3.877</b>	<b>2.537</b>	<b>3.633</b>	<b>2.537</b>	<b>1.096</b>
<b>Distrito Censal</b>							
01 Pelluhue	129,3	2.827	2.298	529	2.041	1.767	274
02 Curanipe	101,4	1.499	910	589	724	419	305
03 Chovellén	140,7	2.088	669	1.419	868	351	517

CONTINUA\*



DIVISIÓN POLÍTICO ADMINISTRATIVA Y CENSAL 2007

POBLACIÓN Y VIVIENDA, POR ÁREA URBANA Y RURAL. CENSO 2002

REGION, PROVINCIAS, COMUNAS Y DISTRITOS CENSALES	Superficie Km²	Población Censo 2002			Viviendas Censo 2002		
		Total	Urbana	Rural	Total	Urbana	Rural
<b>3 PROVINCIA CURICO</b>	<b>7.280,9</b>	<b>244.053</b>	<b>157.876</b>	<b>86.177</b>	<b>73.198</b>	<b>46.502</b>	<b>26.696</b>
<b>07301 Comuna Curicó</b>	<b>1.328,4</b>	<b>119.585</b>	<b>100.506</b>	<b>19.079</b>	<b>34.775</b>	<b>29.361</b>	<b>5.414</b>
<b>Distrito Censal</b>							
01 Plaza de Armas	1,0	3.173	3.173	0	1.101	1.101	0
02 Hospicio	1,4	8.159	8.159	0	2.325	2.325	0
03 Cerro Condell	4,3	12.746	12.746	0	3.334	3.334	0
04 Cementerio	2,0	14.724	14.684	40	4.320	4.313	7
05 Convento Viejo	12,9	15.894	15.351	543	5.322	5.154	168
06 Tutuquén	26,7	2.633	0	2.633	668	0	668
07 Barros Negros	9,6	14.319	13.611	708	4.045	3.860	185
08 Los Guindos	29,0	2.091	0	2.091	573	0	573
09 Sarmiento	16,5	4.894	3.888	1.006	1.369	1.098	271
10 Rauquén	9,8	9.706	9.288	418	3.225	3.117	108
11 Zapallar	84,0	4.973	596	4.377	1.287	185	1.102
12 La Obra	41,9	3.204	1.165	2.039	872	323	549
13 Chequénlemo	68,7	1.426	0	1.426	475	0	475
14 Upeo	194,7	493	0	493	218	0	218
15 Potrero Grande	728,8	619	0	619	279	0	279
16 La Quebrada	59,2	1.777	0	1.777	548	0	548
17 Los Niches	36,3	2.319	1.410	909	601	338	263
18 Licantén	1,6	16.218	16.218	0	4.148	4.148	0
99 Rezagados		217	217	0	65	65	0
<b>07302 Comuna Hualañé</b>	<b>629,0</b>	<b>9.741</b>	<b>5.198</b>	<b>4.543</b>	<b>3.101</b>	<b>1.647</b>	<b>1.454</b>
<b>Distrito Censal</b>							
01 Hualañé	132,5	6.271	5.198	1.073	1.973	1.647	326
02 Patacón	184,2	691	0	691	232	0	232
03 Caone	191,0	929	0	929	297	0	297
04 La Huerta	121,3	1.850	0	1.850	599	0	599
<b>07303 Comuna Licantén</b>	<b>273,3</b>	<b>6.902</b>	<b>3.974</b>	<b>2.928</b>	<b>2.894</b>	<b>1.484</b>	<b>1.410</b>
<b>Distrito Censal</b>							
01 Licantén	78,6	4.401	3.629	772	1.339	1.093	246
02 Coquimbo	76,3	980	0	980	323	0	323
03 Iloca	118,4	1.521	345	1.176	1.232	391	841
<b>07304 Comuna Molina</b>	<b>1.551,6</b>	<b>38.521</b>	<b>28.232</b>	<b>10.289</b>	<b>11.033</b>	<b>7.823</b>	<b>3.210</b>
<b>Distrito Censal</b>							
01 Molina	0,7	3.186	3.186	0	878	878	0
02 Estación	24,5	13.449	12.467	982	3.915	3.636	279
03 Itahue	118,5	1.401	1.029	372	473	317	156
04 Lontué	40,6	10.029	8.429	1.600	2.596	2.133	463
05 Pichingal	37,5	4.095	1.806	2.289	1.153	471	682
06 Río Claro	27,2	3.448	1.315	2.133	1.015	388	627
07 Traluhé	65,4	1.905	0	1.905	583	0	583
08 Yacal	80,5	565	0	565	204	0	204
09 Agua Fria	118,3	235	0	235	64	0	64
10 Chacayes	1.038,4	208	0	208	152	0	152
<b>07305 Comuna Rauco</b>	<b>308,6</b>	<b>8.566</b>	<b>3.114</b>	<b>5.452</b>	<b>2.650</b>	<b>874</b>	<b>1.776</b>
<b>Distrito Censal</b>							
01 Rauco	88,3	5.866	3.114	2.752	1.752	874	878
02 El Valle	53,0	822	0	822	294	0	294
03 Palquibudi	67,5	1.525	0	1.525	478	0	478
04 Parrón	99,8	353	0	353	126	0	126

CONTINUA \*

DIVISIÓN POLÍTICO ADMINISTRATIVA Y CENSAL 2007

POBLACIÓN Y VIVIENDA, POR ÁREA URBANA Y RURAL. CENSO 2002

REGION, PROVINCIAS, COMUNAS Y DISTRITOS CENSALES	Superficie Km²	Población Censo 2002			Viviendas Censo 2002		
		Total	Urbana	Rural	Total	Urbana	Rural
<b>07306 Comuna Romeral</b>	<b>1.597,1</b>	<b>12.707</b>	<b>3.675</b>	<b>9.032</b>	<b>3.669</b>	<b>1.062</b>	<b>2.607</b>
<b>Distrito Censal</b>							
01 Romeral	52,7	7.189	3.675	3.514	1.998	1.062	936
02 Huaico	46,7	3.427	0	3.427	873	0	873
03 Calabozo	227,0	1.476	0	1.476	452	0	452
04 Laguna de Teno	1.163,2	409	0	409	276	0	276
05 La Huerta	107,5	206	0	206	70	0	70
<b>07307 Comuna Sagrada Familia</b>	<b>548,8</b>	<b>17.519</b>	<b>5.080</b>	<b>12.439</b>	<b>5.143</b>	<b>1.539</b>	<b>3.604</b>
<b>Distrito Censal</b>							
01 Sagrada Familia	34,6	3.488	2.680	608	1.021	821	200
02 Trapiche	19,6	819	0	819	220	0	220
03 Lo Valdivia	13,8	3.379	0	3.379	931	0	931
04 Requingua	35,4	2.728	0	2.728	767	0	767
05 Culenar	155,7	575	0	575	210	0	210
06 Guaicutén	73,1	118	0	118	48	0	48
07 Villa Prat	60,7	2.338	2.170	168	762	710	52
08 Los Quillayes	68,8	518	0	518	138	0	138
09 Colín	87,1	3.529	30	3.499	1.045	8	1.037
99 Rezagados		27	0	27	1	0	1
<b>07308 Comuna Teno</b>	<b>618,4</b>	<b>25.596</b>	<b>6.729</b>	<b>18.867</b>	<b>7.203</b>	<b>1.923</b>	<b>5.280</b>
<b>Distrito Censal</b>							
01 Teno	70,0	7.963	6.156	1.807	2.289	1.780	509
02 Punta del Monte	36,0	3.123	420	2.703	845	105	740
03 Comalle	73,5	2.675	0	2.675	733	0	733
04 Cerrillo	54,7	3.287	153	3.134	948	38	910
05 Las Liras	87,5	5.517	0	5.517	1.510	0	1.510
06 Manzano	170,5	363	0	363	126	0	126
07 La Laguna	126,2	2.668	0	2.668	752	0	752
<b>07309 Comuna Vichuquén</b>	<b>425,7</b>	<b>4.916</b>	<b>1.368</b>	<b>3.548</b>	<b>2.730</b>	<b>789</b>	<b>1.941</b>
<b>Distrito Censal</b>							
01 Vichuquén	118,7	1.724	0	1.724	718	0	718
02 Llico	120,3	2.045	1.368	677	1.339	789	550
03 Zapallar	95,9	878	0	878	566	0	566
04 Tilicura	90,8	269	0	269	107	0	107
<b>4 PROVINCIA LINARES</b>	<b>10.050,2</b>	<b>253.990</b>	<b>139.742</b>	<b>114.248</b>	<b>77.135</b>	<b>41.336</b>	<b>35.799</b>
<b>07401 Comuna Linares</b>	<b>1.465,7</b>	<b>83.249</b>	<b>68.224</b>	<b>15.025</b>	<b>24.943</b>	<b>19.979</b>	<b>4.964</b>
<b>Distrito Censal</b>							
01 Plaza de Armas	1,3	5.594	5.594	0	1.742	1.742	0
02 Hospicio	1,6	7.959	7.959	0	2.184	2.184	0
03 Llancaño	25,2	18.217	17.199	1.018	5.293	4.975	318
04 Yungay	33,3	11.199	10.126	1.073	3.232	2.897	335
05 Palmilla	67,1	2.120	0	2.120	671	0	671
06 El Rosario	38,7	15.143	13.821	1.322	4.833	4.417	416
07 María Auxiliadora	11,2	11.116	10.429	687	3.031	2.847	184
08 San Antonio	185,4	7.078	1.622	5.456	2.100	458	1.642
09 Llepo	703,4	1.423	0	1.423	599	0	599
10 Vegas de Ancoa	347,0	1.034	0	1.034	505	0	505
11 Maica	51,5	2.364	1.472	892	753	459	294
99 Rezagados		2	2	0	0	0	0

CONTINUA •

DIVISIÓN POLÍTICO ADMINISTRATIVA Y CENSAL 2007

POBLACIÓN Y VIVIENDA, POR ÁREA URBANA Y RURAL. CENSO 2002

REGION, PROVINCIAS, COMUNAS Y DISTRITOS CENSALES	Superficie Km²	Población Censo 2002			Viviendas Censo 2002		
		Total	Urbana	Rural	Total	Urbana	Rural
<b>07402 Comuna Colbún</b>	<b>2.899,9</b>	<b>17.619</b>	<b>5.152</b>	<b>12.467</b>	<b>5.871</b>	<b>1.650</b>	<b>4.221</b>
<b>Distrito Censal</b>							
01 Colbún	77,7	6.286	3.679	2.607	1.975	1.168	807
02 Baséez	35,8	2.455	0	2.455	799	0	799
03 Colbún Alto	229,9	573	0	573	402	0	402
04 Melado	2.242,9	206	0	206	77	0	77
05 Rabones	100,1	329	0	329	134	0	134
06 Rari	37,3	484	0	484	208	0	208
07 Capilla Palacios	69,3	2.922	0	2.922	923	0	923
08 Panimávida	76,8	3.170	1.473	1.697	1.006	482	524
09 San José	30,1	1.194	0	1.194	347	0	347
<b>07403 Comuna Longaví</b>	<b>1.453,8</b>	<b>28.161</b>	<b>6.206</b>	<b>21.955</b>	<b>8.204</b>	<b>1.694</b>	<b>6.510</b>
<b>Distrito Censal</b>							
01 Longaví	44,5	7.905	6.206	1.699	2.192	1.694	498
02 Rincón de Zúñiga	38,5	1.432	0	1.432	396	0	396
03 Bodega	42,5	1.342	0	1.342	454	0	454
04 La Aguada	75,8	1.945	0	1.945	629	0	629
05 Mesamávida	155,0	4.176	0	4.176	1.274	0	1.274
06 Los Cristales	62,7	3.062	0	3.062	893	0	893
07 El Tránsito	169,4	3.159	0	3.159	898	0	898
08 Latiguello	131,1	417	0	417	143	0	143
09 Loma de Vásquez	630,1	397	0	397	202	0	202
10 Quinta Sur	104,2	4.186	0	4.186	1.096	0	1.096
99 Rezagados		140	0	140	27	0	27
<b>07404 Comuna Parral</b>	<b>1.638,4</b>	<b>37.822</b>	<b>26.397</b>	<b>11.425</b>	<b>11.680</b>	<b>7.905</b>	<b>3.775</b>
<b>Distrito Censal</b>							
01 Plaza	1,4	4.221	4.221	0	1.304	1.304	0
02 Hospital	15,9	3.948	3.759	189	1.373	1.317	56
03 Estadio	6,2	6.199	6.162	37	1.855	1.845	10
04 Los Cardos	2,0	5.808	5.778	30	1.643	1.634	9
05 Viña del Mar	10,3	6.650	6.456	194	1.835	1.787	48
06 Palma Rosa	91,9	1.294	0	1.294	365	0	365
07 Quinchamávida	223,0	1.281	0	1.281	386	0	386
08 Monte Flor	204,6	1.539	0	1.539	535	0	535
09 Las Hortensias	123,0	3.069	0	3.069	922	0	922
10 Isla Pehuehue	20,9	206	0	206	70	0	70
11 Huentuil	197,6	625	0	625	218	0	218
12 Bullileo	245,5	2.455	0	2.455	932	0	932
13 Los Canelos	242,9	283	0	283	148	0	148
14 Canucaqui	253,2	218	0	218	73	0	73
99 Rezagados		26	21	5	21	18	3
<b>07405 Comuna Retiro</b>	<b>827,1</b>	<b>18.487</b>	<b>4.708</b>	<b>13.779</b>	<b>5.508</b>	<b>1.355</b>	<b>4.153</b>
<b>Distrito Censal</b>							
01 Retiro	52,9	5.104	3.286	1.818	1.410	907	503
02 Piguchén	93,1	1.809	0	1.809	570	0	570
03 Copihue	56,3	2.187	1.379	808	698	437	261
04 Villaseca	151,0	1.458	0	1.458	515	0	515
05 Los Nabos	310,4	1.192	0	1.192	442	0	442
06 Las Camelias	114,0	5.016	0	5.016	1.411	0	1.411
07 Los Robles	49,4	1.721	43	1.678	462	11	451

CONTINUA \*

DIVISIÓN POLÍTICO ADMINISTRATIVA Y CENSAL 2007

POBLACIÓN Y VIVIENDA, POR ÁREA URBANA Y RURAL. CENSO 2002

REGION, PROVINCIAS, COMUNAS Y DISTRITOS CENSALES	Superficie Km <sup>2</sup>	Población Censo 2002			Viviendas Censo 2002		
		Total	Urbana	Rural	Total	Urbana	Rural
<b>07406 Comuna San Javier</b>	<b>1.313,4</b>	<b>37.793</b>	<b>22.004</b>	<b>15.789</b>	<b>11.670</b>	<b>6.592</b>	<b>5.078</b>
<b>Distrito Censal</b>							
01 Plaza	0,5	1.749	1.749	0	511	511	0
02 Cementerio	15,4	3.105	2.769	336	940	858	82
03 Juntas Viejas	2,1	4.920	4.886	34	1.405	1.391	14
04 Chanquicó	9,1	10.274	9.965	309	3.171	3.074	97
05 Santa Cecilia	30,7	1.789	0	1.789	522	0	522
06 Cabrería	22,8	1.450	0	1.450	413	0	413
07 Bobadilla	24,3	4.008	2.635	1.373	1.153	758	395
08 Vaquería	99,8	708	0	708	297	0	297
09 Villavicencio	160,4	2.580	0	2.580	877	0	877
10 Melozal	157,8	3.034	0	3.034	915	0	915
11 Caliboro	221,8	1.188	0	1.188	385	0	385
12 La Huerta	155,7	877	0	877	316	0	316
13 Codellima	130,7	660	0	660	212	0	212
14 Nirivilo	179,5	1.138	0	1.138	453	0	453
15 El Valle	102,8	281	0	281	99	0	99
99 Rezagados		32	0	32	1	0	1
<b>07407 Comuna Villa Alegre</b>	<b>189,8</b>	<b>14.725</b>	<b>5.456</b>	<b>9.269</b>	<b>4.553</b>	<b>1.700</b>	<b>2.853</b>
<b>Distrito Censal</b>							
01 Villa Alegre	19,0	5.030	4.193	837	1.570	1.316	254
02 Guaraculén	17,1	1.971	1.263	708	639	384	255
03 Reyes	29,5	1.596	0	1.596	448	0	448
04 Pabguas	57,8	2.935	0	2.935	863	0	863
05 Coibungo	26,3	1.608	0	1.608	503	0	503
06 Putagán	40,1	1.585	0	1.585	530	0	530
<b>07408 Comuna Yerbos Buenas</b>	<b>262,1</b>	<b>16.134</b>	<b>1.585</b>	<b>14.539</b>	<b>4.706</b>	<b>461</b>	<b>4.245</b>
<b>Distrito Censal</b>							
01 Yerbos Buenas	28,4	2.599	1.589	1.010	751	436	315
02 Quillipín	28,2	1.287	0	1.287	394	0	394
03 Abránquil	32,3	2.304	0	2.304	684	0	684
04 Rincón de Abránquil	24,3	1.130	6	1.124	367	25	342
05 Santa Elena	52,4	1.947	0	1.947	517	0	517
06 Santa Ana de Querí	49,2	3.911	0	3.911	1.081	0	1.081
07 Peñuelas	47,3	2.956	0	2.956	912	0	912

DIVISIÓN POLÍTICO ADMINISTRATIVA Y CENSAL 2007

CUADRO N° 19: CIUDADES Y PUEBLOS. CENSO 2002

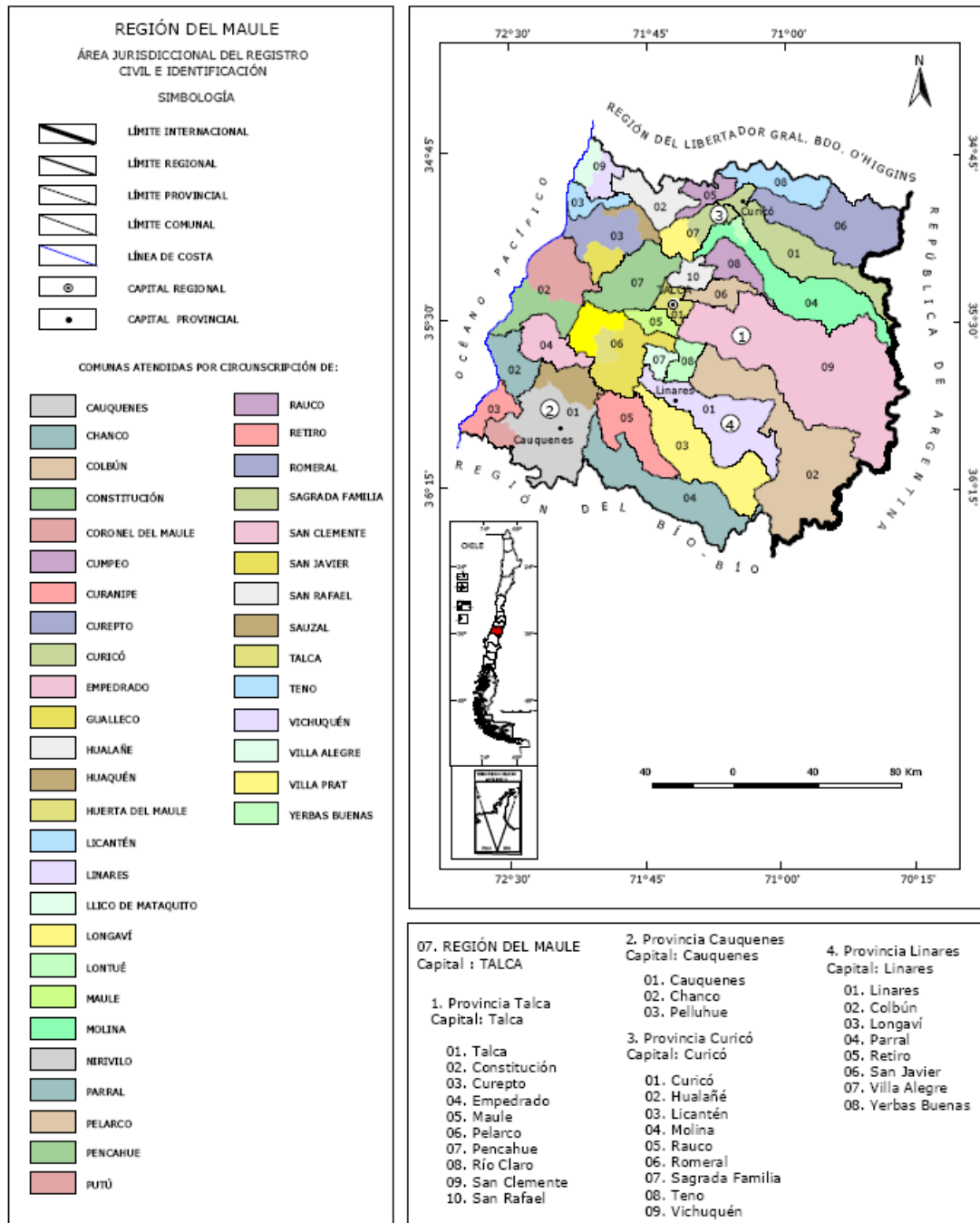
COMUNA	CUT	Entidad Urbana	Categoría	Superficie Urbana Censal (Km <sup>2</sup> )	Población	Viviendas
Talca	07101	Talca <sup>1</sup>	Cd	46,04	189.505	56.792
Talca	07101	Panguilemo	Pb	2,29	1.819	527
Talca	07101	Huilquilemu	Pb	1,71	2.431	628
Constitución	07102	Constitución	Cd	8,68	33.914	9.659
Constitución	07102	Santa Olga	Pb	0,83	2.612	714
Constitución	07102	Los Pellines <sup>1</sup>	Pb	3,31	676	878
Curepto	07103	Curepto	Pb	1,84	3.157	1.051
Empedrado	07104	Empedrado	Pb	1,28	2.499	853
Maule	07105	Cuténar <sup>2</sup>	Cd	0,38	217	116
Maule	07105	Villa Francia <sup>2</sup>	Cd	0,75	1.432	469
Maule	07105	Maule	Pb	1,91	3.967	1.345
Maule	07105	Chacarillas <sup>3</sup>	Pb	1,95	1.123	316
Pelarco	07106	Pelarco	Pb	1,44	1.822	577
Pencahue	07107	Pencahue	Pb	2,34	2.037	527
Río Claro	07108	Cumpeo	Pb	1,72	2.651	836
San Clemente	07109	San Clemente	Cd	5,77	13.398	3.604
San Rafael	07110	San Rafael	Pb	2,14	3.482	1.044
Cauquenes	07201	Cauquenes	Cd	13,40	30.771	9.602
Chanco	07202	Chanco	Pb	1,64	4.012	1.154
Pelluhue	07203	Pelluhue	Pb	2,68	3.208	2.186
Pelluhue	07203	Quilicura <sup>1</sup>	Pb	8,95	669	351
Curicó	07301	Curicó	Cd	20,50	93.447	27.417
Curicó	07301	Sarmiento	Pb	2,04	3.888	1.098
Curicó	07301	Villa Los Niches	Pb	0,58	2.006	523
Curicó	07301	San Alberto <sup>4</sup>	Pb	2,23	1.165	323
Hualañé	07302	Hualañé	Cd	2,64	5.198	1.647
Licantén	07303	Licantén	Pb	3,48	3.629	1.093
Licantén	07303	Iloca <sup>1</sup>	Pb	1,02	345	391
Molina	07304	Molina	Cd	8,50	27.203	7.506
Molina	07304	Ibhue Uno	Pb	2,70	1.029	317
Rauco	07305	Rauco	Pb	1,98	3.114	874
Romeral	07306	Romeral	Pb	1,78	3.675	1.062
Sagrada Familia	07307	Sagrada Familia	Pb	1,13	2.910	829
Sagrada Familia	07307	Villa Prat	Pb	4,50	2.170	710
Teno	07308	Teno	Cd	3,03	6.729	1.923
Vichuquén	07309	Lago Vichuquén <sup>1</sup>	Pb	6,17	380	430
Vichuquén	07309	Llico <sup>1</sup>	Pb	1,80	988	359
Linares	07401	Linares	Cd	16,16	65.133	19.063
Linares	07401	Vara Gruesa	Pb	4,10	1.619	457
Linares	07401	Las Obras	Pb	7,90	1.472	459
Colbún	07402	Colbún	Pb	3,59	3.679	1.168
Colbún	07402	Panimávida	Pb	1,92	1.473	482
Longavi	07403	Longavi	Cd	2,71	6.206	1.694
Parral	07404	Parral	Cd	7,85	26.397	7.905
Retiro	07405	Retiro	Pb	1,55	3.329	918
Retiro	07405	Copihue	Pb	2,18	1.379	437
San Javier	07406	San Javier	Cd	7,42	20.524	6.171
San Javier	07406	Bobadilla	Pb	2,73	1.480	421
Villa Alegre	07407	Villa Alegre	Cd	3,96	5.456	1.700
Yerbas Buenas	07408	Yerbas Buenas	Pb	0,92	1.595	461

FUENTE: Censo 2002, INE

1 Centro Turístico  
2 Absorción Talca

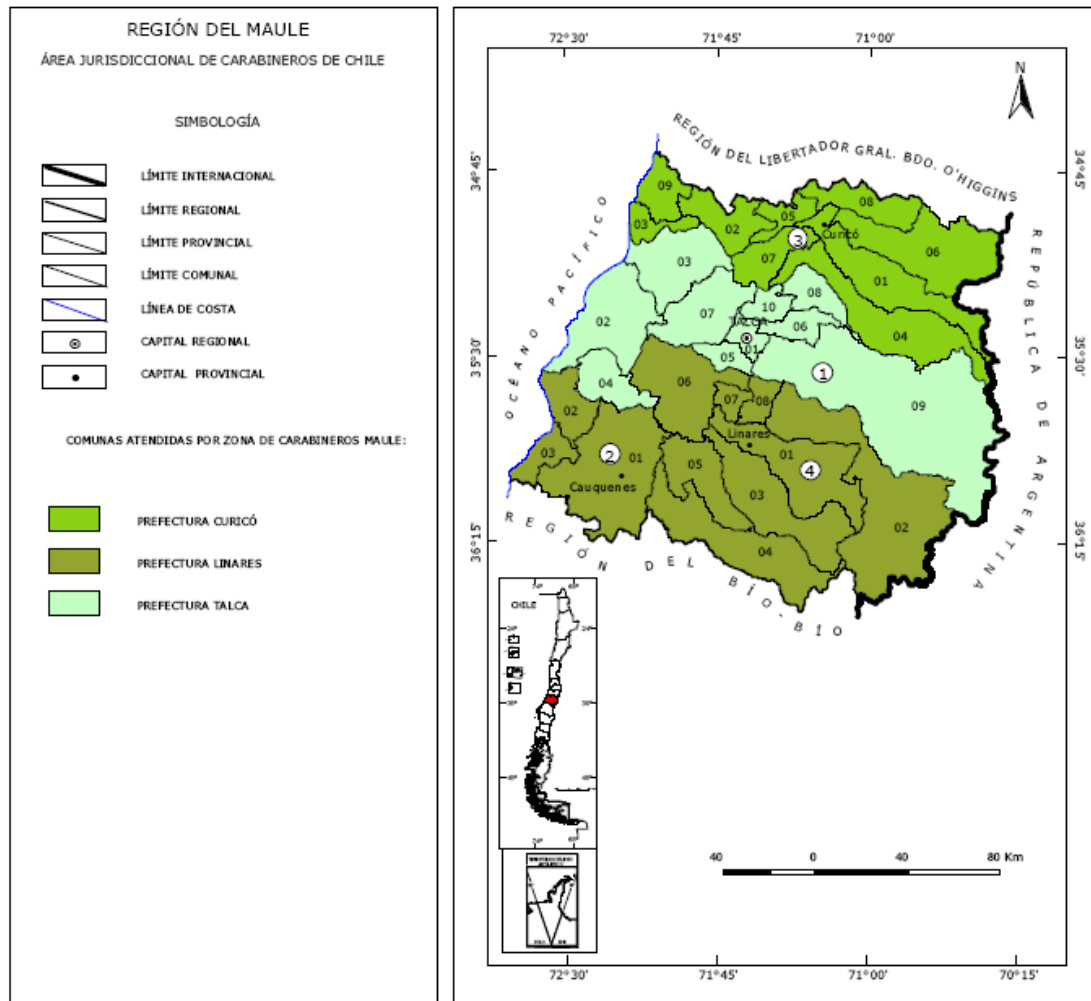
3 Fusión Chacarillas  
4 Fusión San Alberto

# DIVISIÓN POLÍTICO ADMINISTRATIVA Y CENSAL 2007



FUENTE: Servicio de Registro Civil e Identificación, 2007

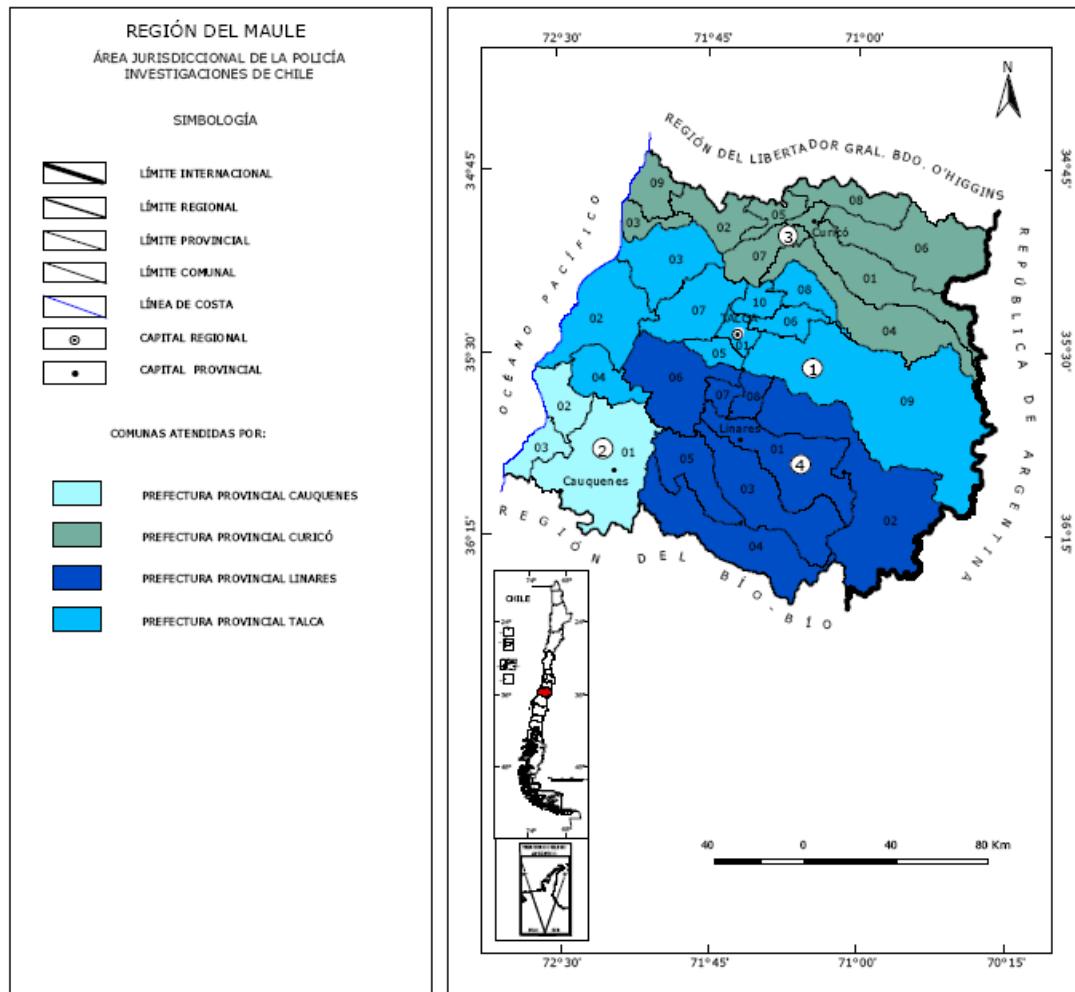
# DIVISIÓN POLÍTICO ADMINISTRATIVA Y CENSAL 2007



07. REGIÓN DEL MAULE Capital : TALCA			
1. Provincia Talca Capital: Talca	2. Provincia Cauquenes Capital: Cauquenes	3. Provincia Curicó Capital: Curicó	4. Provincia Linares Capital: Linares
01. Talca	01. Cauquenes	01. Curicó	01. Linares
02. Constitución	02. Chanco	02. Hualahé	02. Colbún
03. Curepto	03. Pelluhue	03. Licantén	03. Longaví
04. Empedrado		04. Molina	04. Parral
05. Maule		05. Rauco	05. Retiro
06. Pelarco		06. Romeral	06. San Javier
07. Penco		07. Sagrada Familia	07. Villa Alegre
08. Río Claro		08. Teno	08. Verbas Buenas
09. San Clemente		09. Vichuquén	
10. San Rafael			

FUENTE: Carabineros de Chile

# DIVISIÓN POLÍTICO ADMINISTRATIVA Y CENSAL 2007

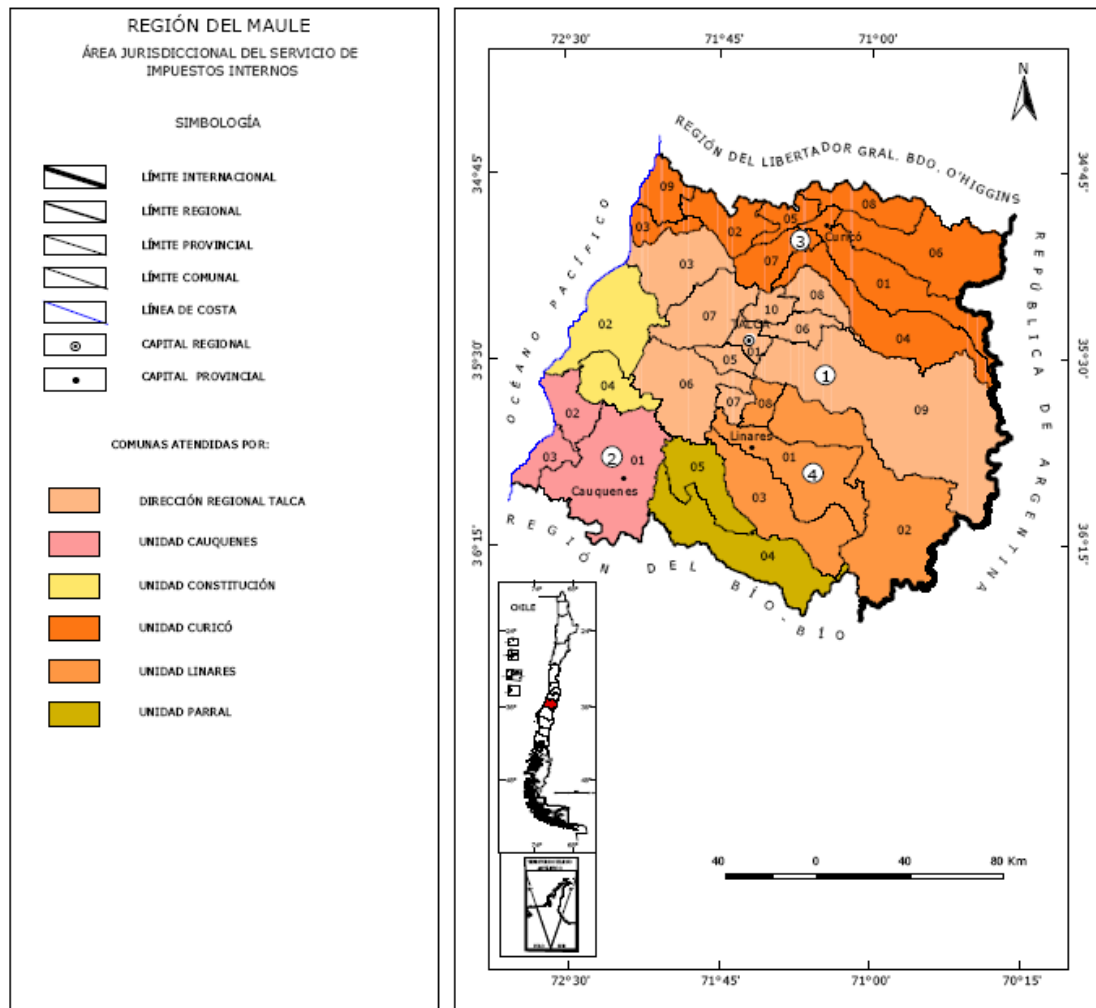


07. REGIÓN DEL MAULE Capital : TALCA			
1. Provincia Talca Capital: Talca	2. Provincia Cauquenes Capital: Cauquenes	3. Provincia Curicó Capital: Curicó	4. Provincia Linares Capital: Linares
01. Talca 02. Constitución 03. Curepto 04. Empedrado 05. Maule 06. Pelarco 07. Penco 08. Río Claro 09. San Clemente 10. San Rafael	01. Cauquenes 02. Chanco 03. Pelluhue	01. Curicó 02. Hualañé 03. Licantén 04. Molina 05. Rauco 06. Romeral 07. Sagrada Familia 08. Teno 09. Vichuquén	01. Linares 02. Colbún 03. Longaví 04. Parral 05. Retiro 06. San Javier 07. Villa Alegre 08. Yerbas Buenas

FUENTE: Policía de Investigaciones de Chile, 2007



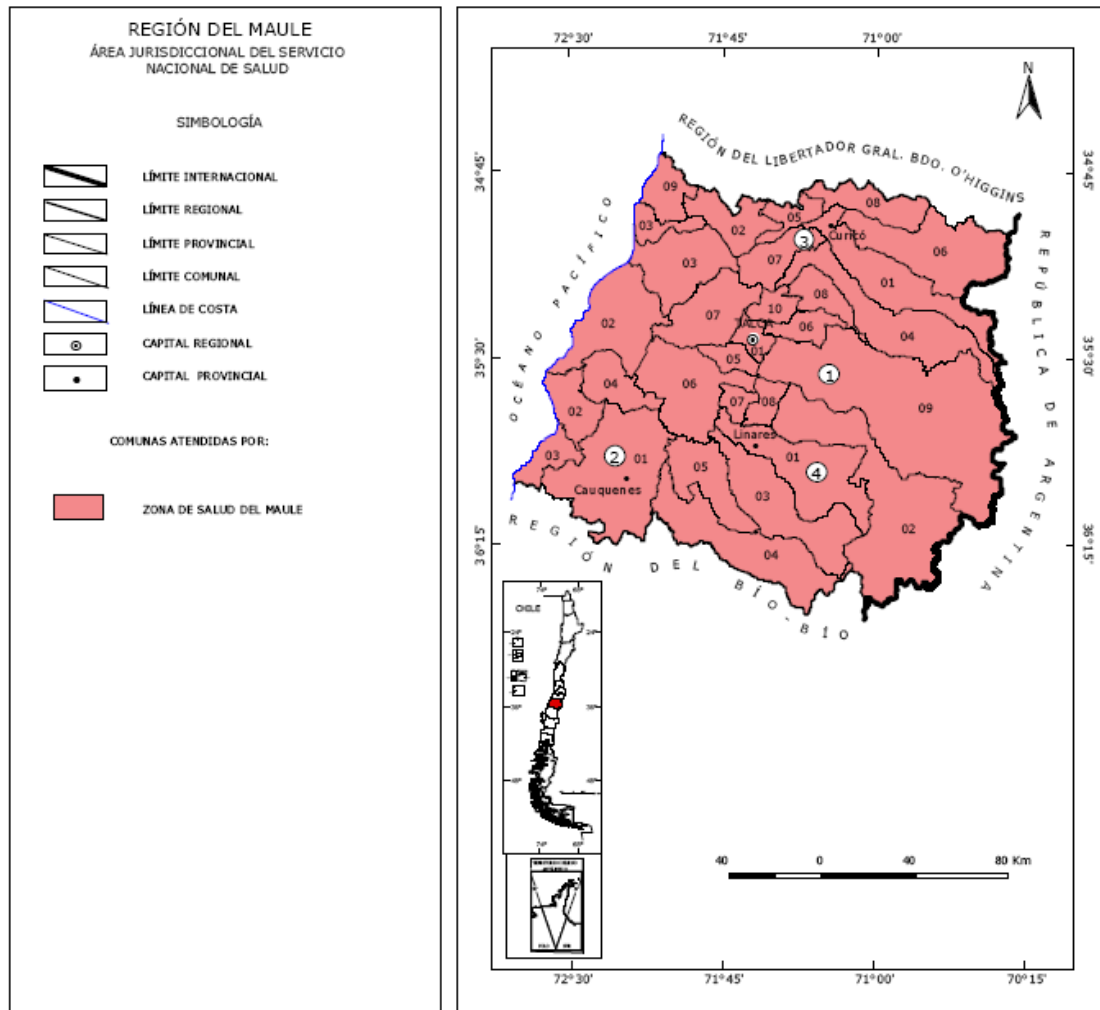
# DIVISIÓN POLÍTICO ADMINISTRATIVA Y CENSAL 2007



07. REGIÓN DEL MAULE Capital : TALCA			
1. Provincia Talca Capital: Talca	2. Provincia Cauquenes Capital: Cauquenes	3. Provincia Curicó Capital: Curicó	4. Provincia Linares Capital: Linares
01. Talca	01. Cauquenes	01. Curicó	01. Linares
02. Constitución	02. Chanco	02. Hualañé	02. Colbún
03. Curepto	03. Pelluhue	03. Licantén	03. Longaví
04. Empedrado		04. Molina	04. Parral
05. Maule		05. Rauco	05. Retiro
06. Pelarco		06. Romeral	06. San Javier
07. Pencahue		07. Sagrada Familia	07. Villa Alegre
08. Río Claro		08. Teno	08. Yervas Buenas
09. San Clemente		09. Vichuquén	
10. San Rafael			

FUENTE: Servicio de Impuestos Internos, 2007

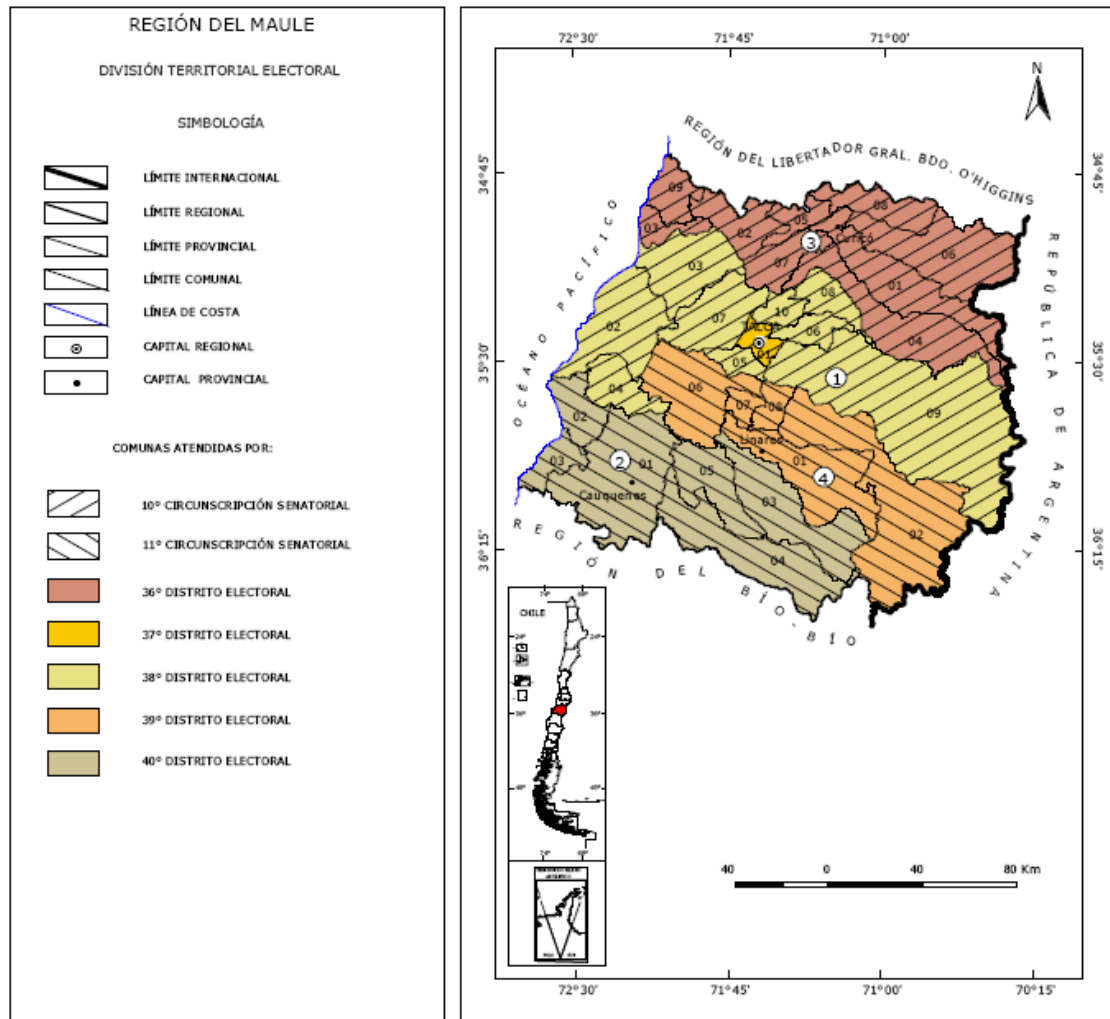
# DIVISIÓN POLÍTICO ADMINISTRATIVA Y CENSAL 2007



<b>07. REGIÓN DEL MAULE</b> Capital : TALCA			
<b>1. Provincia Talca</b> Capital: Talca	<b>2. Provincia Cauquenes</b> Capital: Cauquenes	<b>3. Provincia Curicó</b> Capital: Curicó	<b>4. Provincia Linares</b> Capital: Linares
01. Talca	01. Cauquenes	01. Curicó	01. Linares
02. Constitución	02. Chanco	02. Hualañé	02. Colbún
03. Curepto	03. Pelluhue	03. Licantén	03. Longaví
04. Empedrado		04. Molina	04. Parral
05. Maule		05. Rauco	05. Retiro
06. Pelarco		06. Romeral	06. San Javier
07. Péncahue		07. Sagrada Familia	07. Villa Alegre
08. Río Claro		08. Teno	08. Verbas Buenas
09. San Clemente		09. Vichuquén	
10. San Rafael			

FUENTE: Servicio Nacional de Salud, 2004

# DIVISIÓN POLÍTICO ADMINISTRATIVA Y CENSAL 2007



<b>07. REGIÓN DEL MAULE</b>			
Capital : TALCA			
<b>1. Provincia Talca</b> Capital: Talca	<b>2. Provincia Cauquenes</b> Capital: Cauquenes	<b>3. Provincia Curicó</b> Capital: Curicó	<b>4. Provincia Linares</b> Capital: Linares
01. Talca 02. Constitución 03. Curepto 04. Empedrado 05. Maule 06. Pelarco 07. Pencahue 08. Río Claro 09. San Clemente 10. San Rafael	01. Cauquenes 02. Chanco 03. Pelluhue	01. Curicó 02. Hualañé 03. Licantén 04. Molina 05. Rauco 06. Romeral 07. Sagrada Familia 08. Teno 09. Vichuquén	01. Linares 02. Colbún 03. Longaví 04. Parral 05. Retiro 06. San Javier 07. Villa Alegre 08. Yerbas Buenas

FUENTE: Servicio de Registro Electoral, 2007